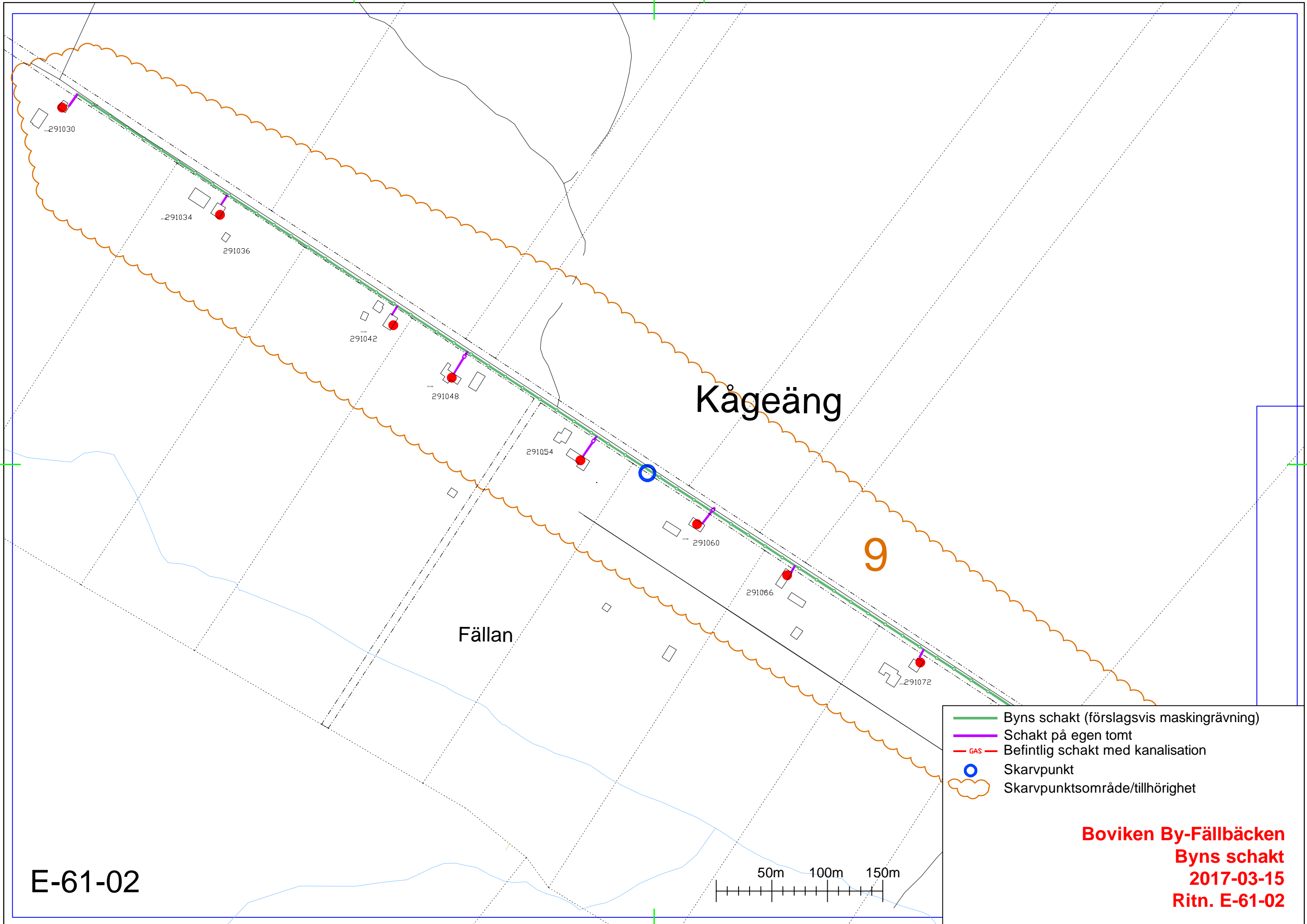


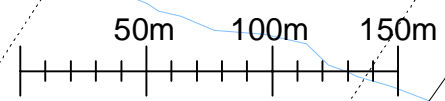
Revidering 2017-03-23:
 Bakgrundskarta utbytt,
 Nya fastigheter på blad E-61-04 inklusive ändra schakt
 Ändrade schaktlängder

- Ca 7700m Byns schakt (förslagsvis maskingrävning)
- Ca 2650m Schakt på egen tomt
- GAS — Befintlig schakt med kanalisation
- Skarpunkt
- ⬭ Skarpunktssområde/tillhörighet

Boviken By-Fällbäcken
Översikt Byns schakt
 Rev. 2017-03-23
 Ritn. E-61-01

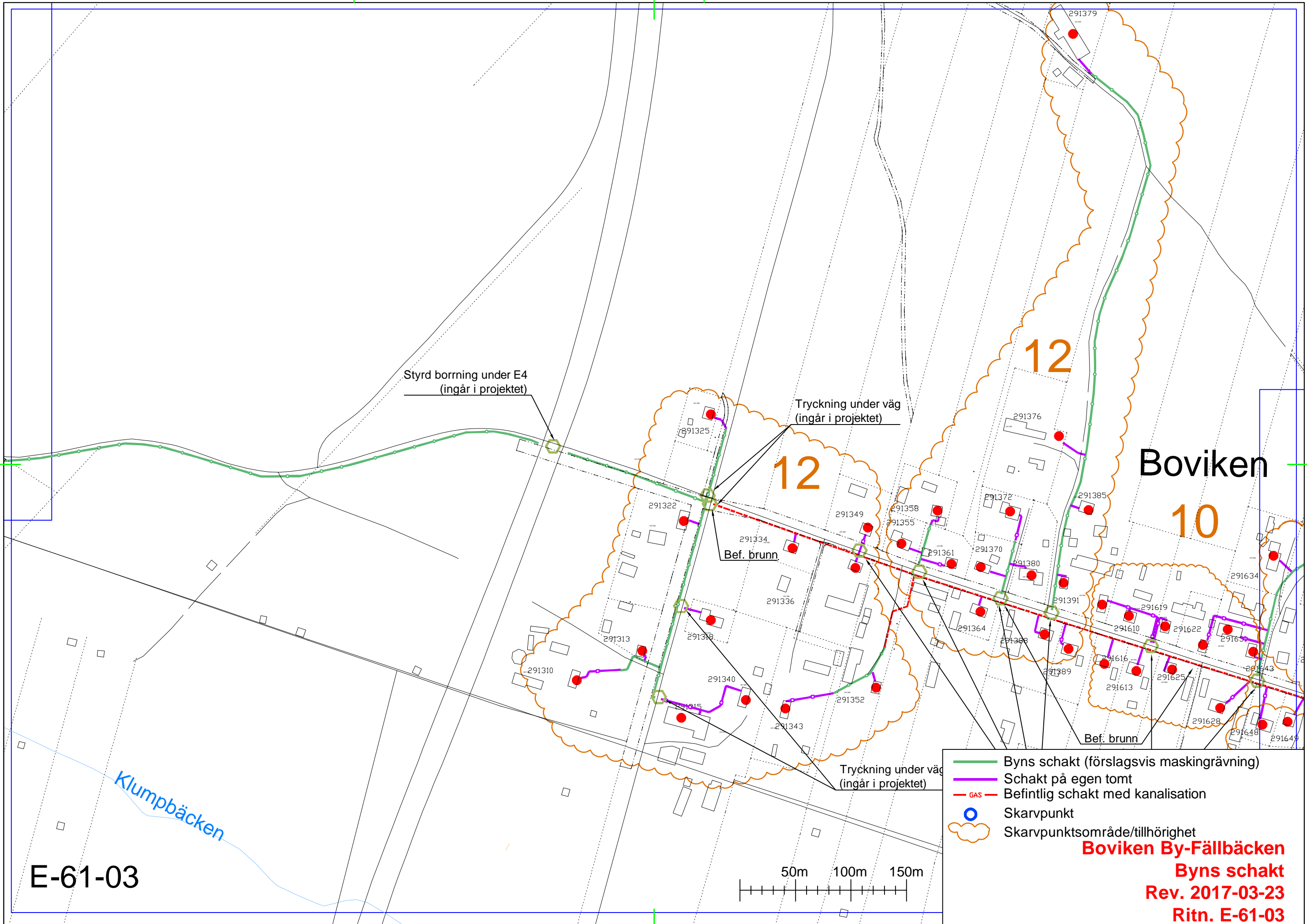


E-61-02



- Byns schakt (förslagsvis maskingrävning)
- Schakt på egen tomt
- GAS Befintlig schakt med kanalisation
- Skarvpunkt
- Skarvpunktsområde/tillhörighet

Boviken By-Fällbäcken
Byns schakt
2017-03-15
Ritn. E-61-02



Styrd borrhning under E4
(ingår i projektet)

Tryckning under väg
(ingår i projektet)

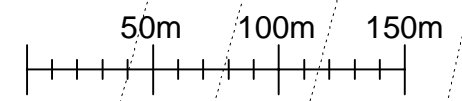
Bef. brunn

Bef. brunn

Tryckning under väg
(ingår i projektet)

- Byns schakt (förslagsvis maskingrävning)
- Schakt på egen tomt
- GAS - Befintlig schakt med kanalisation
- Skarpunkt
- Skarpunktssområde/tillhörighet

Boviken By-Fällbäcken
Byns schakt
 Rev. 2017-03-23
 Ritn. E-61-03



E-61-03

Klumpbäcken

12

12

Boviken

10

291325

291379

291376

291322

291349

291358

291372

291385

291334

291355

291370

291380

291313

291339

291361

291391

291619

291310

291340

291352

291364

291389

291610

291622

291343

291388

291613

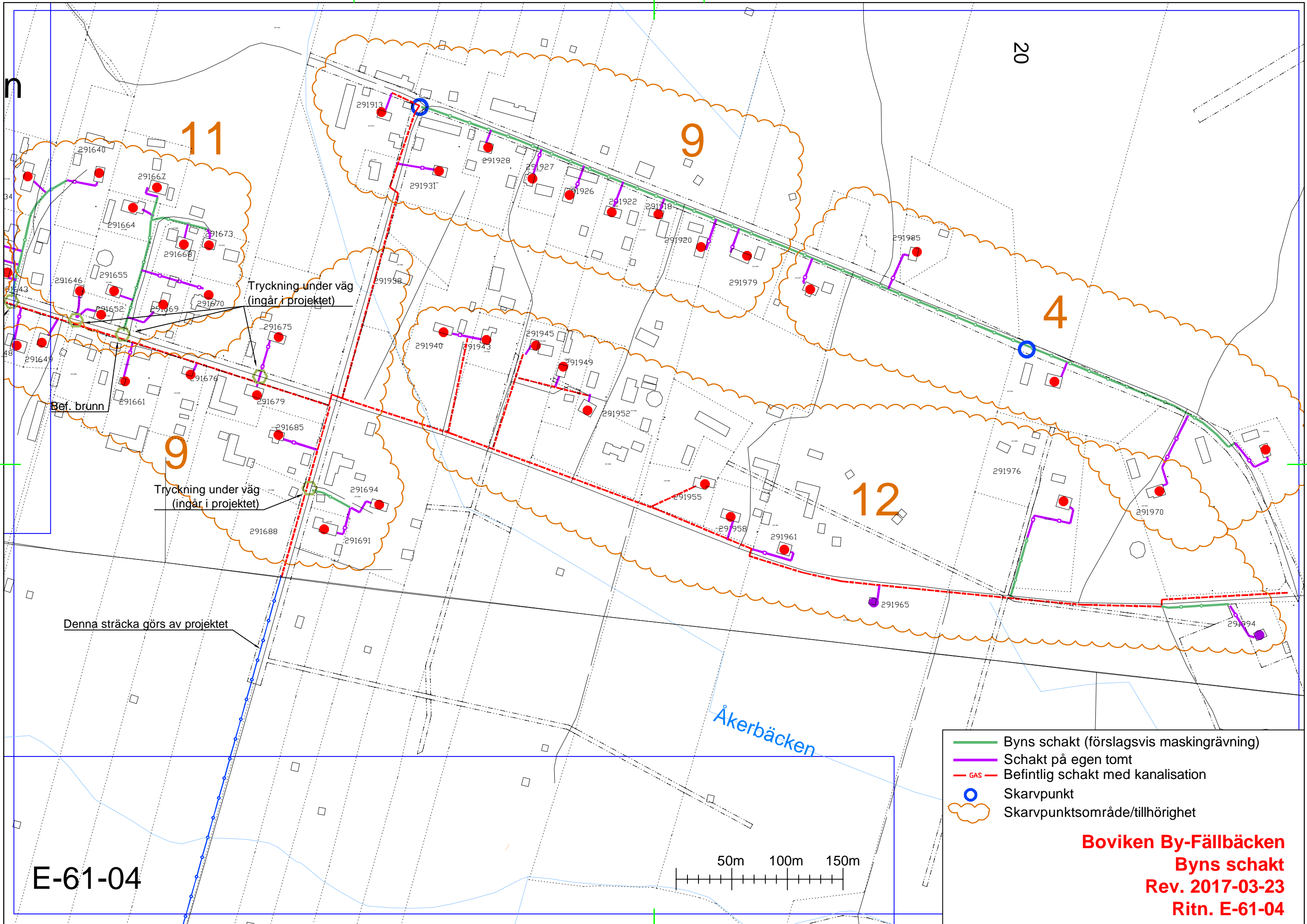
291625

291643

291628

291648

291649



n

20

11

9

4

9

12

Tryckning under väg
(ingår i projektet)

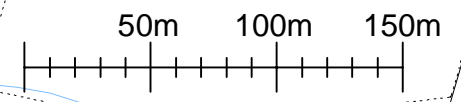
Tryckning under väg
(ingår i projektet)

Bef. brunn

Denna sträcka görs av projektet

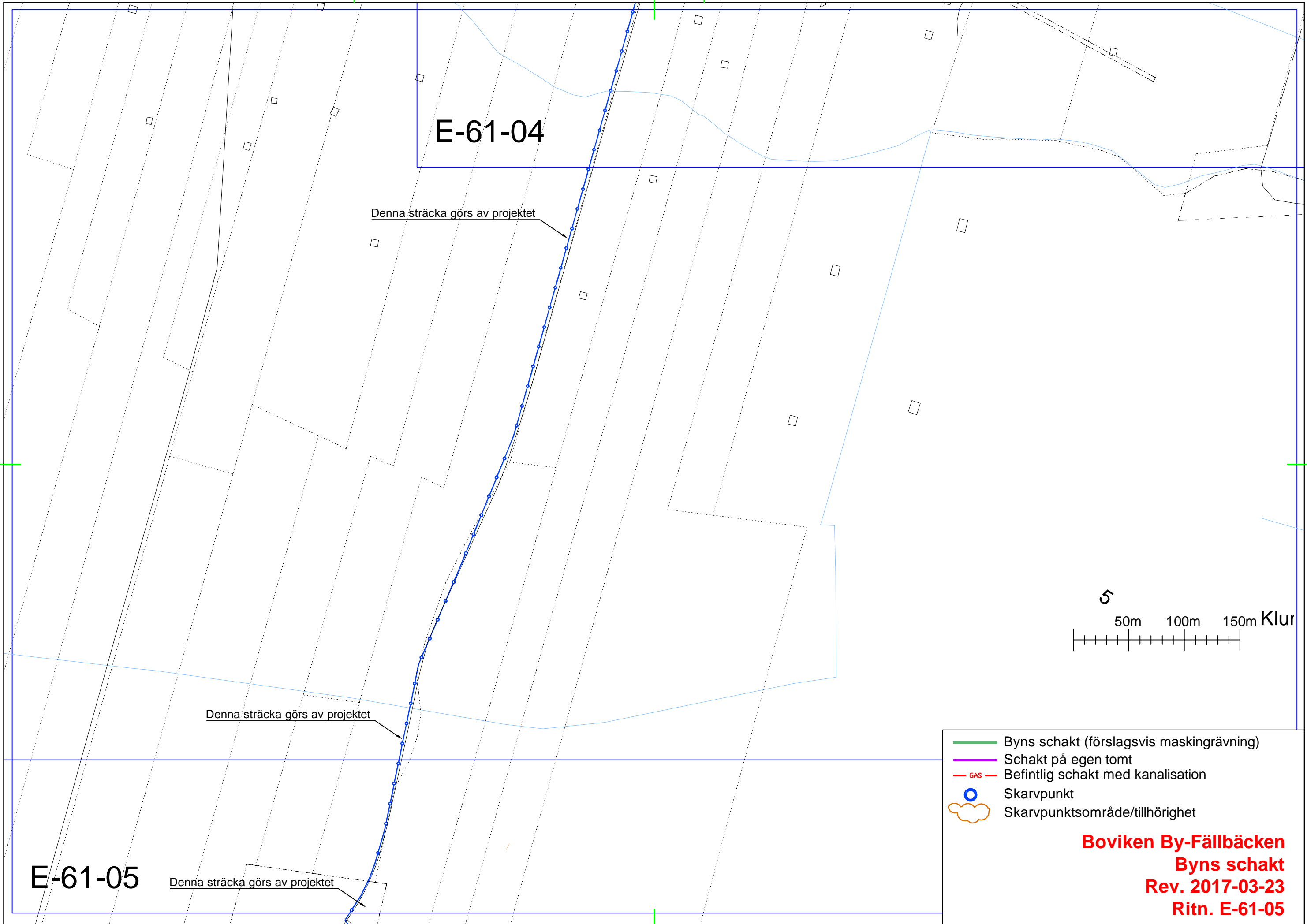
Åkerbäcken

- Byns schakt (förslagsvis maskingrävning)
- Schakt på egen tomt
- - - Befintlig schakt med kanalisation
- Skarvpunkt
- Skarvpunktsområde/tillhörighet



E-61-04

Boviken By-Fällbäcken
Byns schakt
 Rev. 2017-03-23
 Ritn. E-61-04



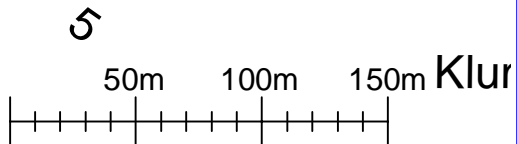
E-61-04

Denna sträcka görs av projektet

Denna sträcka görs av projektet

E-61-05

Denna sträcka görs av projektet



- Byns schakt (förslagsvis maskingrävning)
- Schakt på egen tomt
- GAS Befintlig schakt med kanalisation
- Skarvpunkt
- Skarvpunktsområde/tillhörighet

Boviken By-Fällbäcken
Byns schakt
Rev. 2017-03-23
Ritn. E-61-05

E-61-05

Denna sträcka görs av projektet

Anslut mot schakt/kanalisation som ingår i projektet

Tryckning under väg
(ingår i projektet)

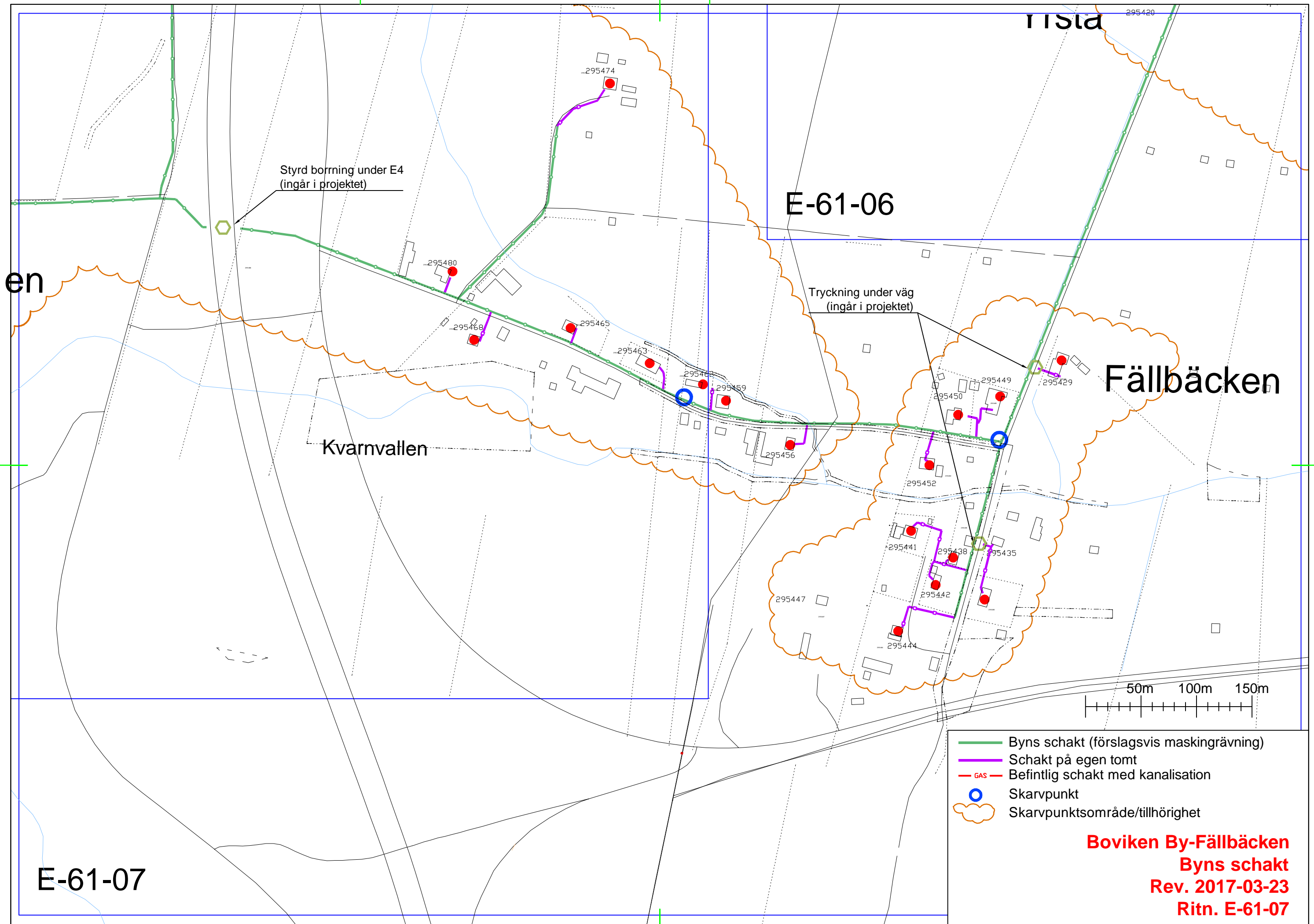
Yrsta

50m 100m 150m

E-61-06

- Byns schakt (förslagsvis maskingrävning)
- Schakt på egen tomt
- GAS Befintlig schakt med kanalisation
- Skarvpunkt
- Skarvpunktsområde/tillhörighet

Boviken By-Fällbäcken
Byns schakt
Rev. 2017-03-23
Ritn. E-61-06



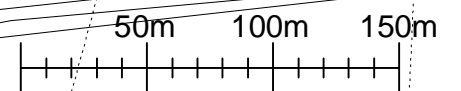
Styrd borrhning under E4
(ingår i projektet)

E-61-06

Tryckning under väg
(ingår i projektet)

Fällbäcken

Kvarnvallen



- Byns schakt (förslagsvis maskingrävning)
- Schakt på egen tomt
- GAS Befintlig schakt med kanalisation
- Skarvpunkt
- ⬮ Skarvpunktsområde/tillhörighet

E-61-07

Boviken By-Fällbäcken
Byns schakt
 Rev. 2017-03-23
 Ritn. E-61-07

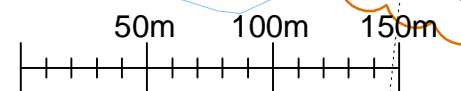
E-61-09

E-61-08

Hägglunden

Styrd borring under E4
(ingår i projektet)

Kvarnvallen



- Byns schakt (förslagsvis maskingrävning)
- Schakt på egen tomt
- GAS — Befintlig schakt med kanalisation
- Skarvpunkt
- ☁ Skarvpunktsområde/tillhörighet

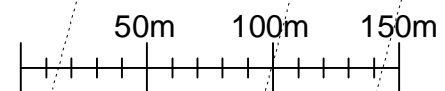
Boviken By-Fällbäcken
Byns schakt
Rev. 2017-03-23
Ritn. E-61-08






Lillbacken

Hundkappbanan

25

E-61-09



-  Byns schakt (förslagsvis maskingrävning)
-  Schakt på egen tomt
-  Befintlig schakt med kanalisation
-  Skarpunkt
-  Skarpunktssområde/tillhörighet

Boviken By-Fällbäcken
Byns schakt
Rev. 2017-03-23
Ritn. E-61-09