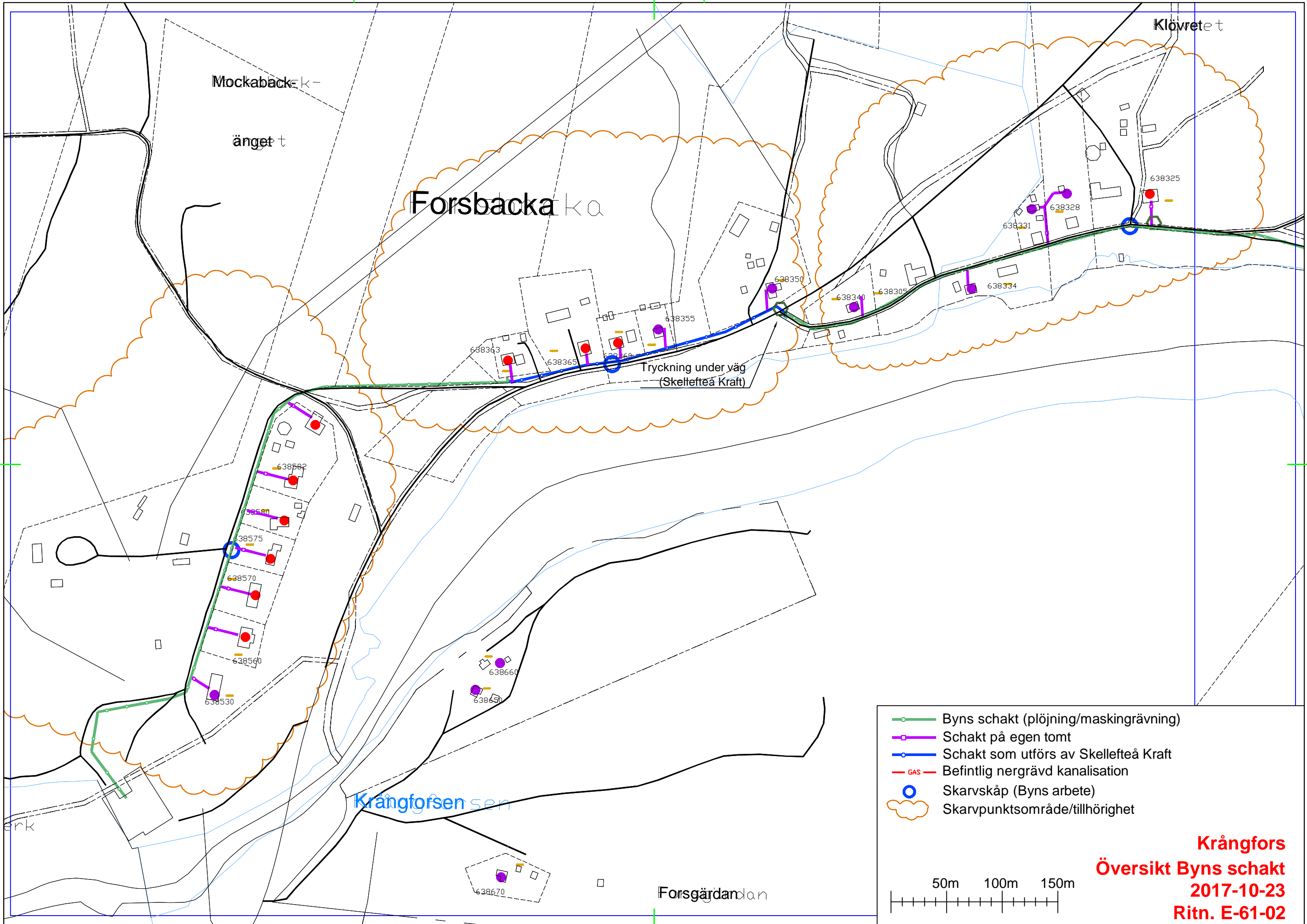


- Ca 2250m Byns schakt (plöjning/maskingrävning)
- Ca 1860m Schakt på egen tomt
- Ca 1900m Schakt som utförs av Skellefteå Kraft
- GAS 12350m Befintlig nergrävd kanalisation
- 10st Skarvskåp (Byns arbete)
- Skarvpunktsområde/tillhörighet
- 43st Bedömt möjliga anslutningar permanent
- 23st Bedömt möjliga anslutningar fritidshus

Krångfors
Översikt Byns schakt
2017-10-23 (rev 2018-01-23)
Ritn. E-61-01



Mockabäck

änget

Forsbacka

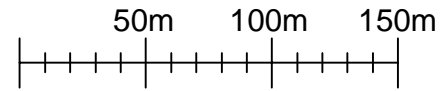
Klövret

Tryckning under väg
(Skellefteå Kraft)

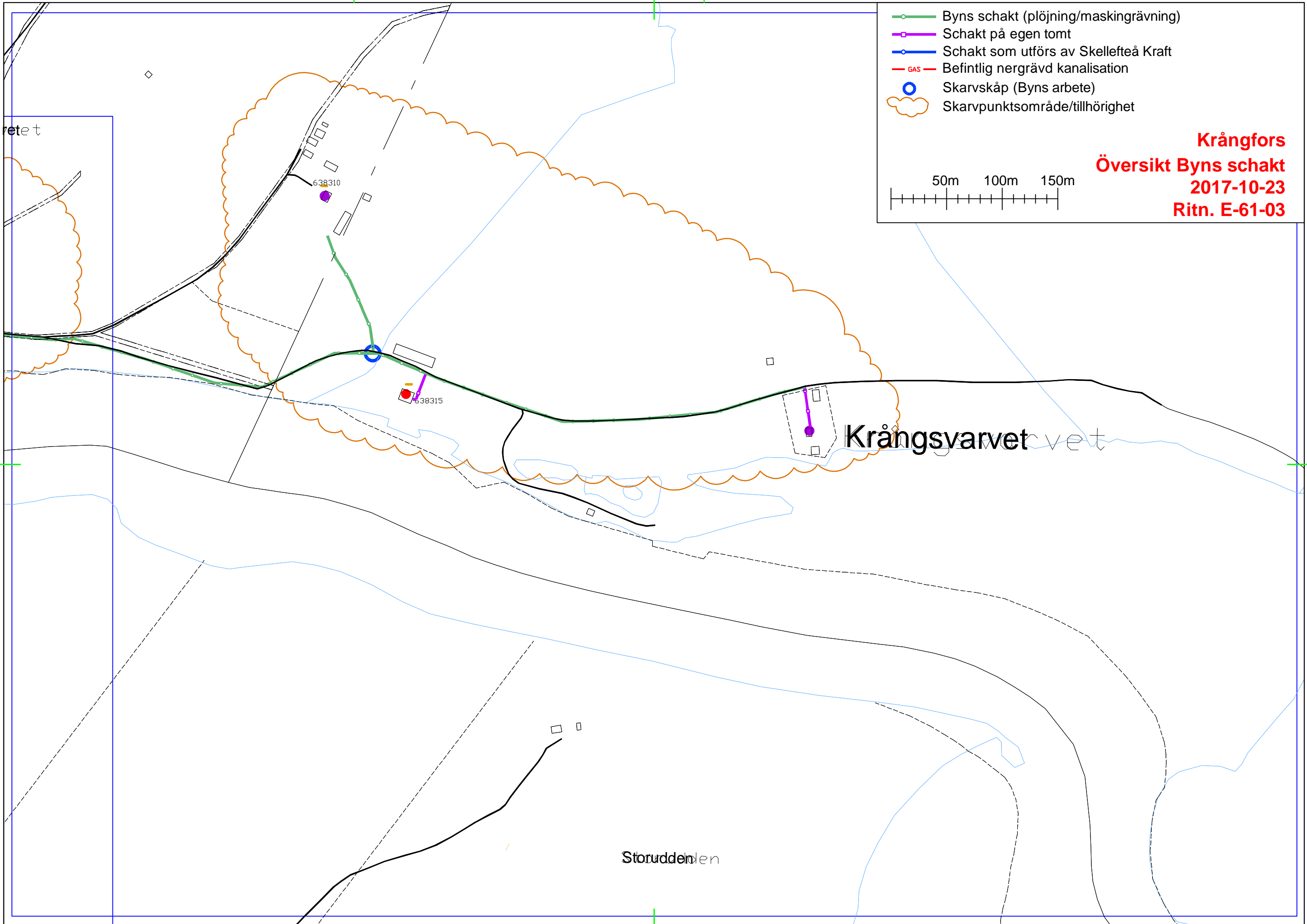
Krångforsen

Forsgården

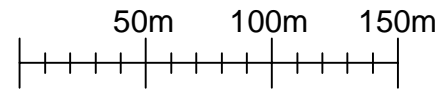
- Byns schakt (plöjning/maskingrävning)
- Schakt på egen tomt
- Schakt som utförs av Skellefteå Kraft
- GAS— Befintlig nergrävd kanalisering
- Skarvskåp (Byns arbete)
- ☁ Skarvpunktsområde/tillhörighet



Krångfors
Översikt Byns schakt
 2017-10-23
 Ritn. E-61-02



- Byns schakt (plöjning/maskingrävning)
- Schakt på egen tomt
- Schakt som utförs av Skellefteå Kraft
- GAS Befintlig nergrävd kanalisation
- Skarvskåp (Byns arbete)
- Skarvpunktsområde/tillhörighet



Krångfors
Översikt Byns schakt
2017-10-23
Ritn. E-61-03

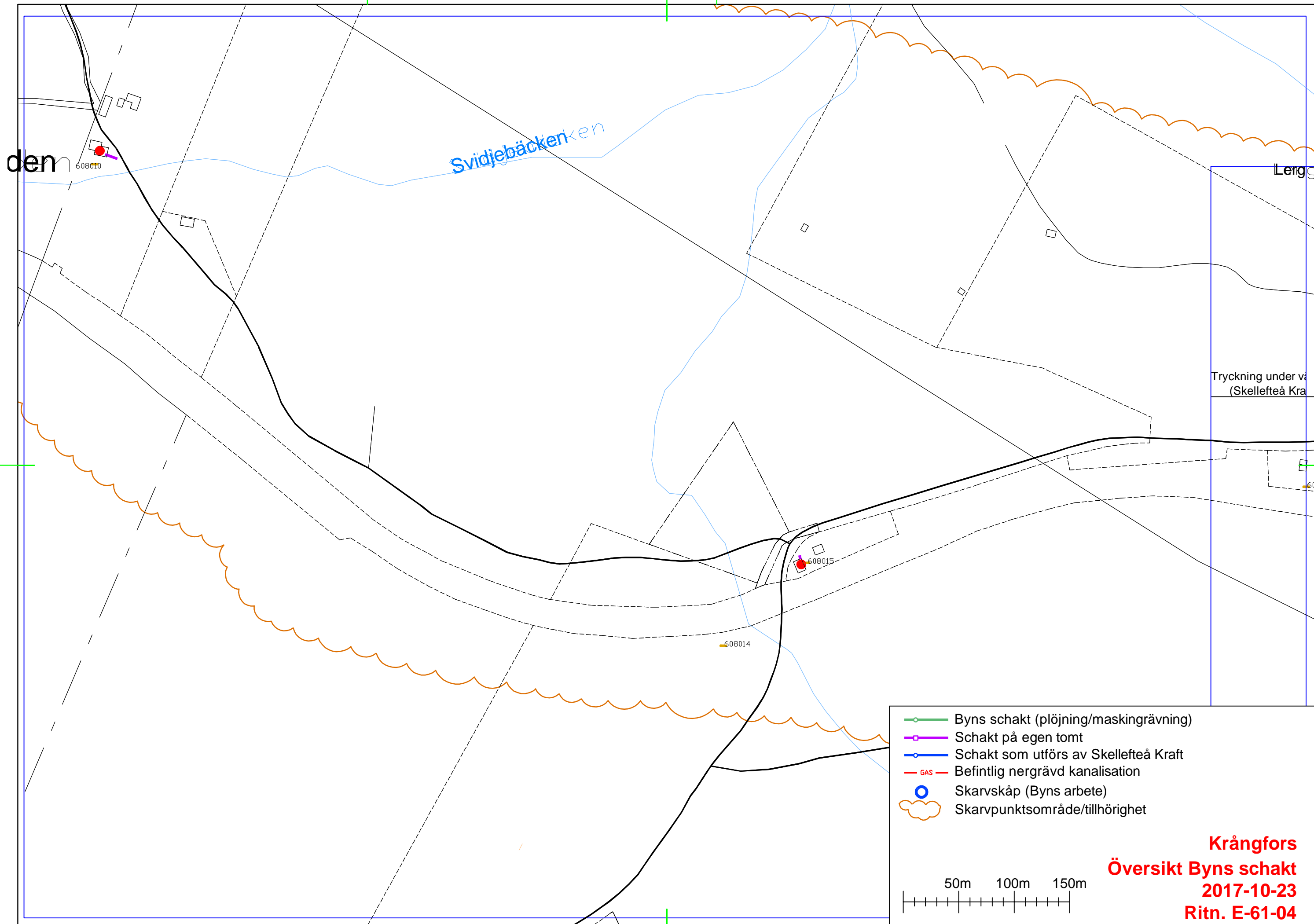
retet







638310

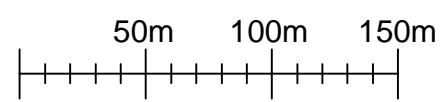
638315

Krångsvärvet

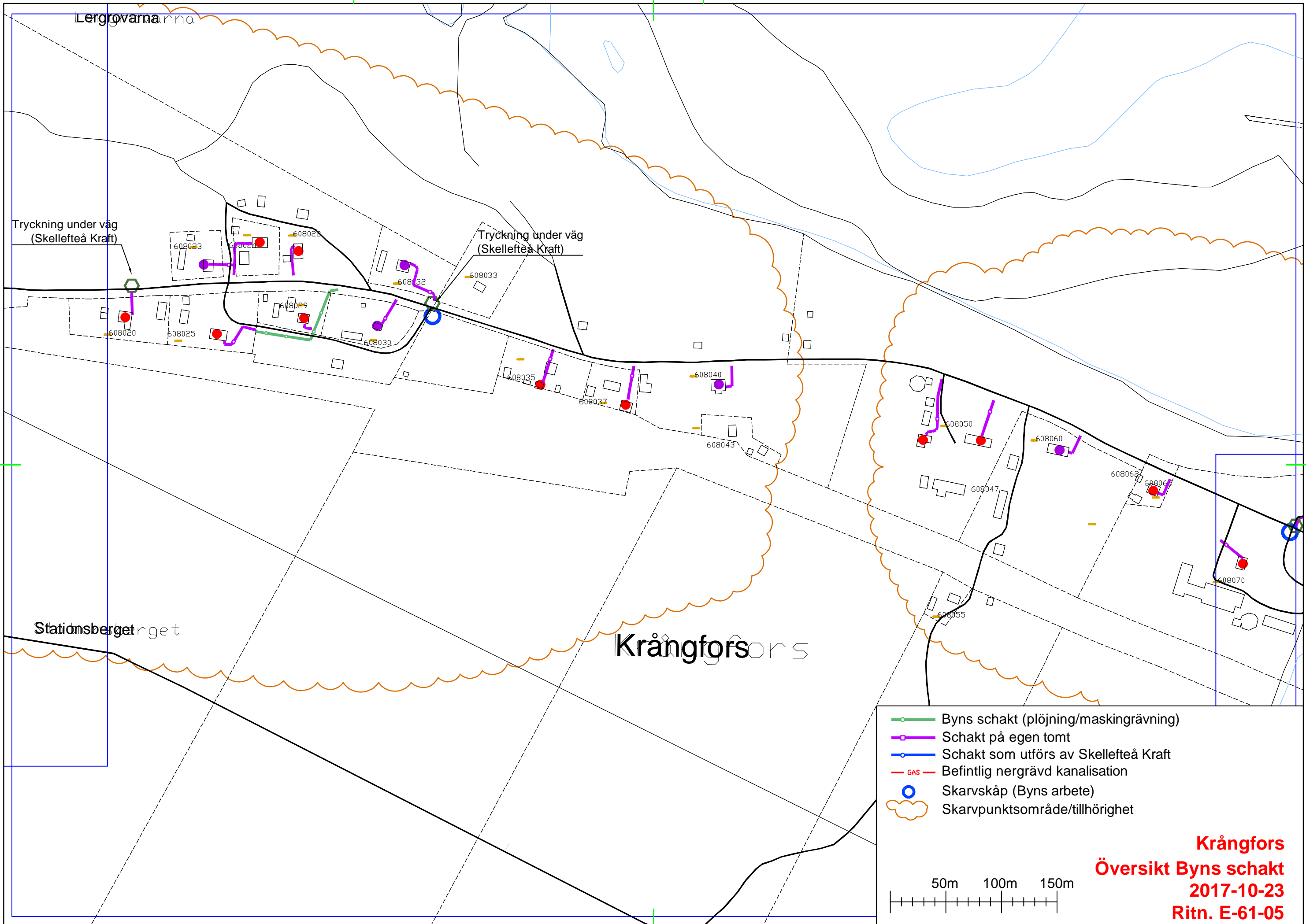
Storudden



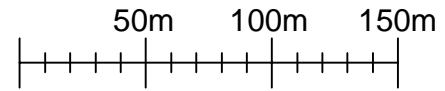
-  Byns schakt (plöjning/maskingrävning)
-  Schakt på egen tomt
-  Schakt som utförs av Skellefteå Kraft
-  Befintlig nergrävd kanalisation
-  Skarpvaskåp (Byns arbete)
-  Skarpvaskåp område/tillhörighet



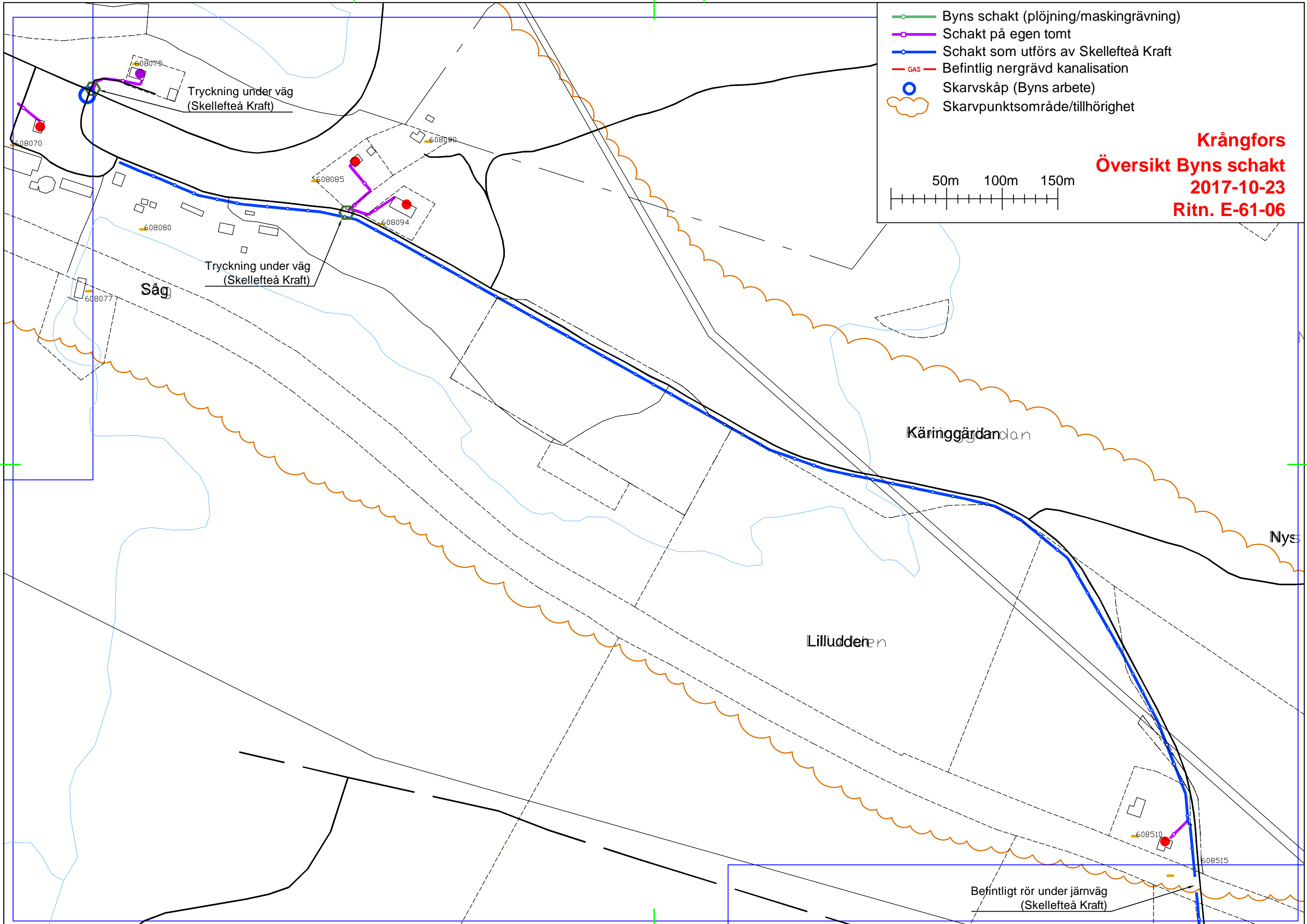
Krångfors
Översikt Byns schakt
2017-10-23
Ritn. E-61-04



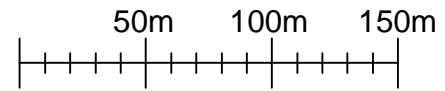
- Byns schakt (plöjning/maskingrävning)
- Schakt på egen tomt
- Schakt som utförs av Skellefteå Kraft
- GAS — Befintlig nergrävd kanalisation
- Skarvskåp (Byns arbete)
- ⬮ Skarvpunktsområde/tillhörighet



Krångfors
Översikt Byns schakt
2017-10-23
Ritn. E-61-05



- Byns schakt (plöjning/maskingrävning)
- Schakt på egen tomt
- Schakt som utförs av Skellefteå Kraft
- GAS— Befintlig nergrävd kanalisation
- Skarvskåp (Byns arbete)
- ⬮ Skarvpunktsområde/tillhörighet



Krångfors
Översikt Byns schakt
2017-10-23
Ritn. E-61-06

Tryckning under väg
(Skellefteå Kraft)

Tryckning under väg
(Skellefteå Kraft)







Såg

Käringgården

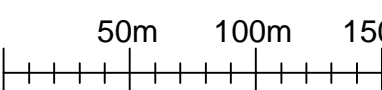
Lilludden

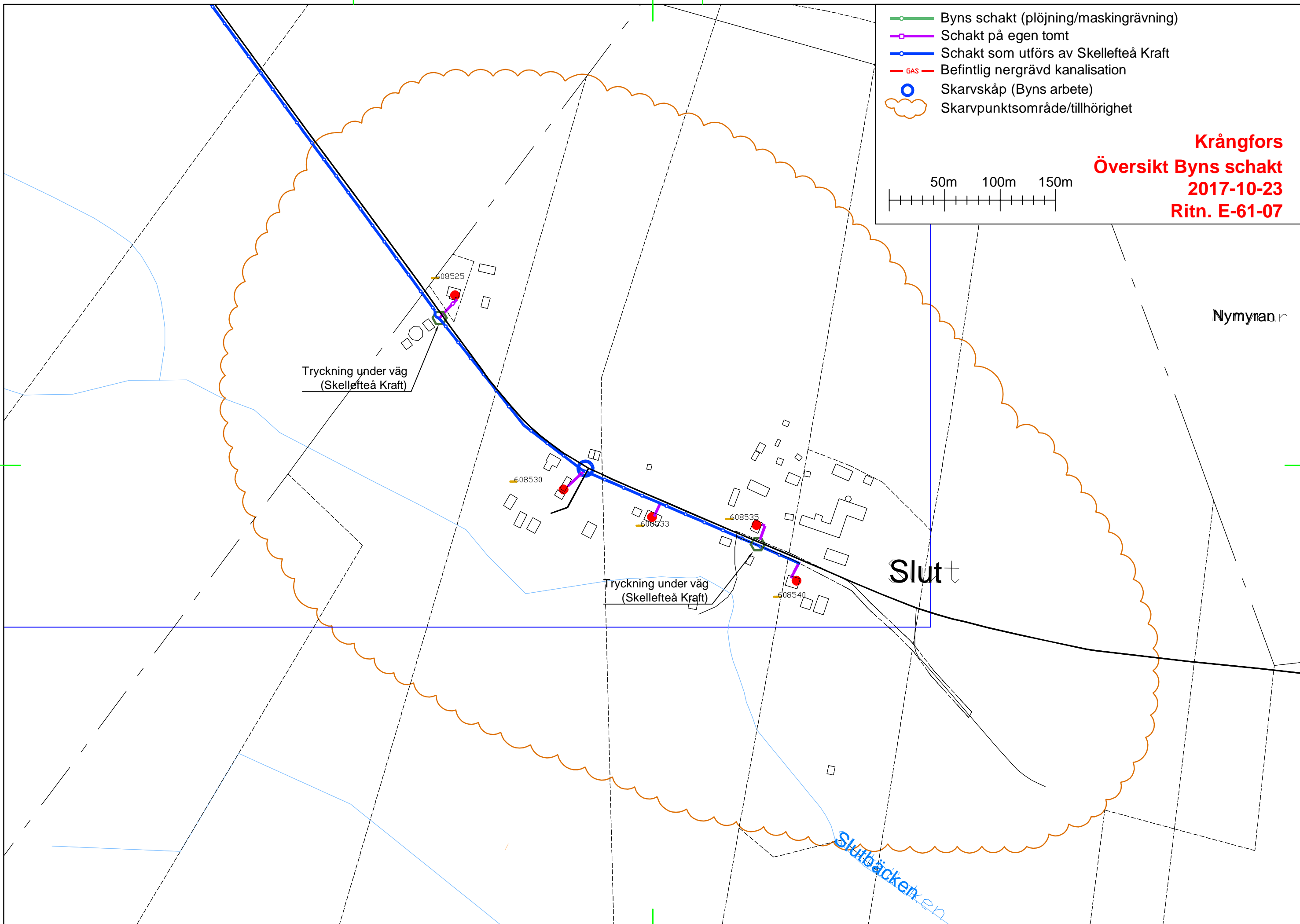
Nys

Befintligt rör under järnväg
(Skellefteå Kraft)

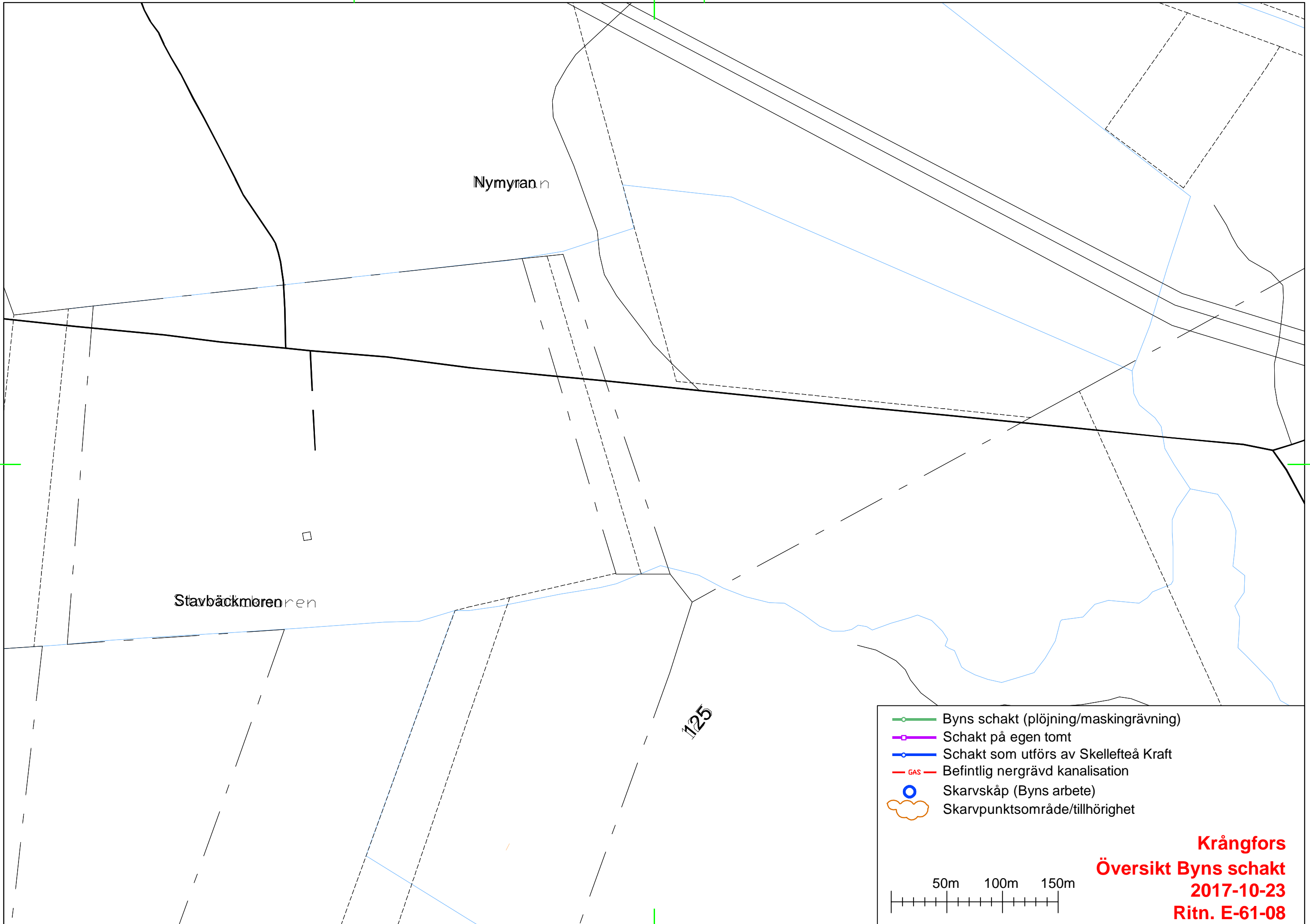
-  Byns schakt (plöjning/maskingrävning)
-  Schakt på egen tomt
-  Schakt som utförs av Skellefteå Kraft
-  **GAS** Befintlig nergrävd kanalisation
-  Skarvskåp (Byns arbete)
-  Skarvpunktsområde/tillhörighet

Krångfors
Översikt Byns schakt
2017-10-23
Ritn. E-61-07

50m 100m 150m




Nymyrar.n

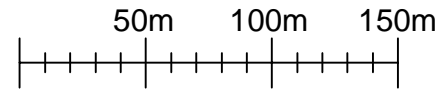


Nymyraren

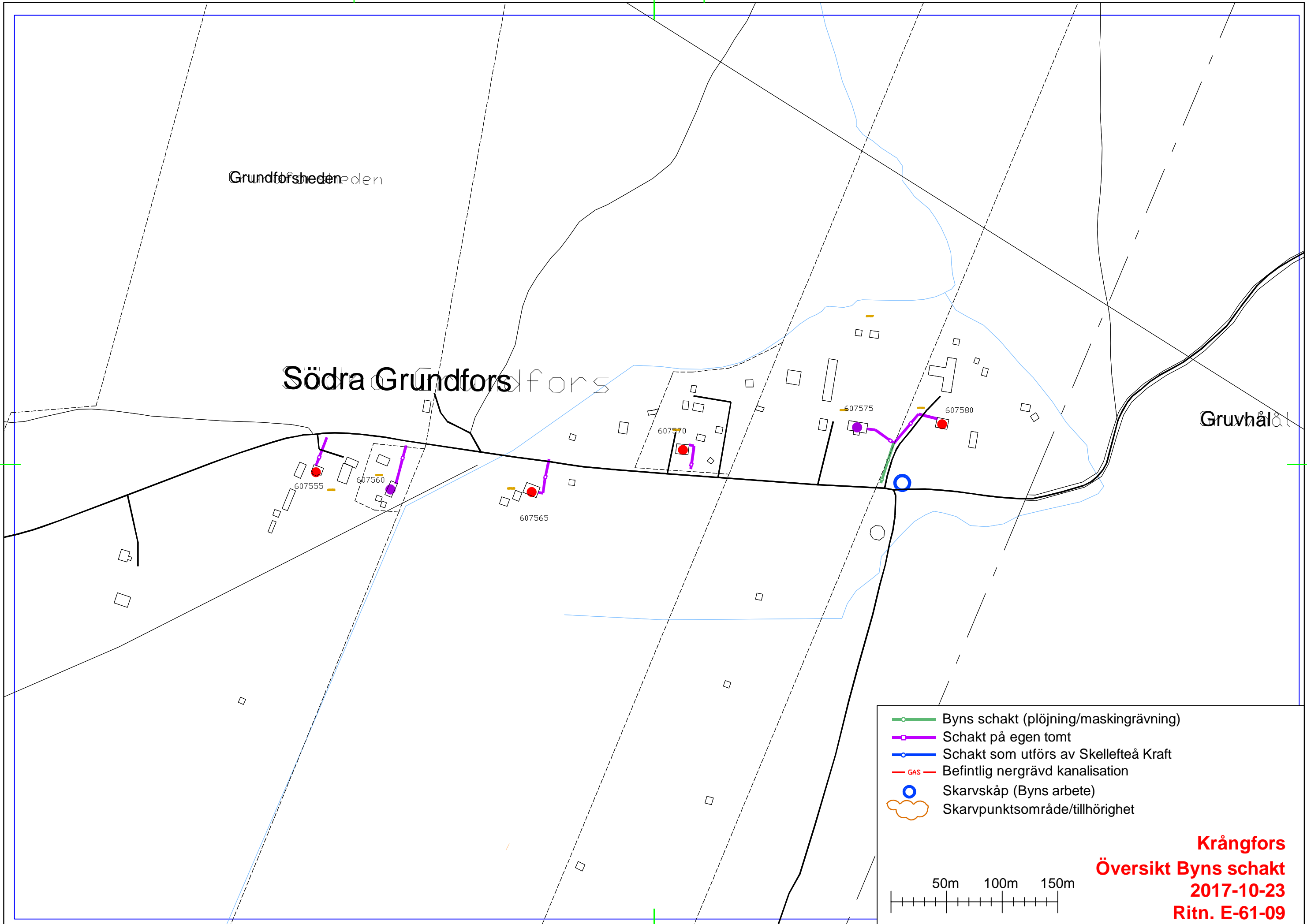
Stavbäckmøren

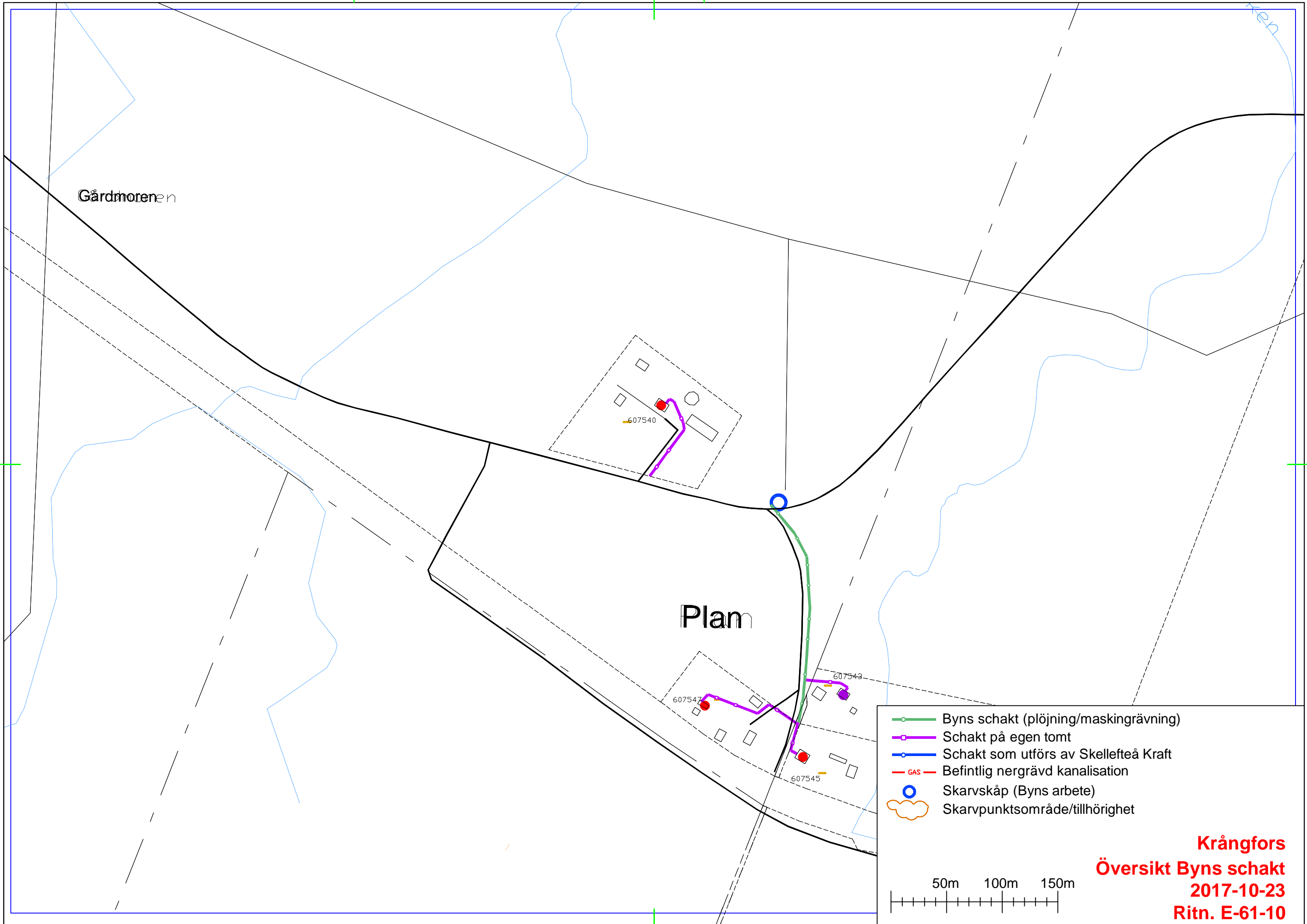
125

- Byns schakt (plöjning/maskingrävning)
- Schakt på egen tomt
- Schakt som utförs av Skellefteå Kraft
- GAS— Befintlig nergrävd kanalisation
- Skarvskåp (Byns arbete)
- ☁ Skarvpunktsområde/tillhörighet



Krångfors
Översikt Byns schakt
2017-10-23
Ritn. E-61-08

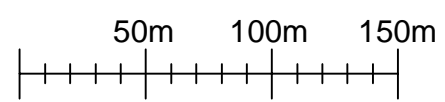




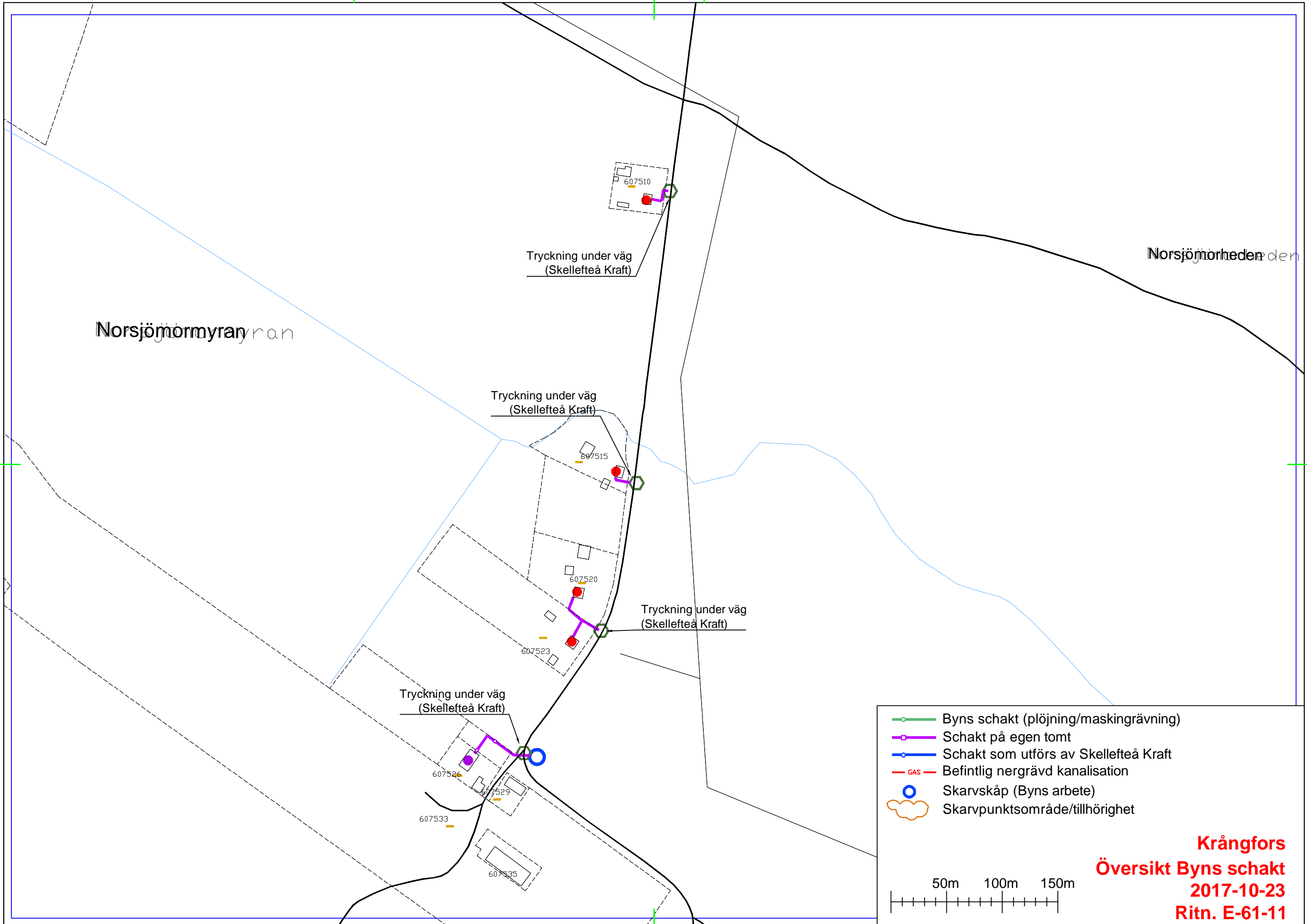
Gårdsmorenen

Plan

- Byns schakt (plöjning/maskingrävning)
- Schakt på egen tomt
- Schakt som utförs av Skellefteå Kraft
- Befintlig nergrävd kanalisation
- Skarvskåp (Byns arbete)
- Skarvpunktsområde/tillhörighet



Krångfors
Översikt Byns schakt
2017-10-23
Ritn. E-61-10



Norsjömyran







Norsjömyrden

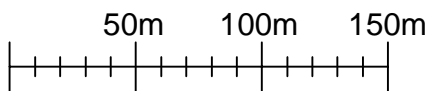
Tryckning under väg
(Skellefteå Kraft)

Tryckning under väg
(Skellefteå Kraft)

Tryckning under väg
(Skellefteå Kraft)

Tryckning under väg
(Skellefteå Kraft)

-  Byns schakt (plöjning/maskingrävning)
-  Schakt på egen tomt
-  Schakt som utförs av Skellefteå Kraft
-  Befintlig nergrävd kanalisation
-  Skarvskåp (Byns arbete)
-  Skarvpunktsområde/tillhörighet



Krångfors
Översikt Byns schakt
2017-10-23
Ritn. E-61-11